

ติดต่อ  
สมณะ  
๒๘ มิ.ย. ๒๕๖๖

3603



กลุ่มงานยุทธศาสตร์	สำนักงานจังหวัดร้อยเอ็ด
เลขที่รับ 1297	เลขรับที่ 3603
วันที่ 28 มิ.ย. 2566	ฉบับที่ ๒๘ มิ.ย. ๒๕๖๖
1๑.3๗	

ที่ รอ ๐๐๑๑/ทว๒๕๖

สำนักงานการปฏิรูปที่ดินจังหวัดร้อยเอ็ด  
ถนนสายร้อยเอ็ด-โพนทอง รอ๔๕๐๐

๑๕ มิถุนายน ๒๕๖๖

เรื่อง ขอบความอนุเคราะห์ปิดประกาศ

เรียน หัวหน้าสำนักงานจังหวัดร้อยเอ็ด

สำนักงานการปฏิรูปที่ดินจังหวัดร้อยเอ็ด (ส.ป.ก.ร้อยเอ็ด) ขอส่งประกาศ เรื่องผลการคัดเลือกและจัดที่ดินให้เกษตรกรเข้าทำประโยชน์ในเขตปฏิรูปจังหวัดร้อยเอ็ด กรณีเกษตรกรยื่นคำขอรับการคัดเลือกและจัดที่ดินจากการปฏิรูปที่ดินเพื่อเกษตรกรรม ต่อสำนักงานการปฏิรูปที่ดินจังหวัดร้อยเอ็ด รายละเอียดตามคิวอาร์โค้ดที่แนบและทางเว็บไซต์ ส.ป.ก.ร้อยเอ็ด <https://alro.go.th/th/roiet> หัวข้อข่าวประชาสัมพันธ์เพื่อประกาศให้ทราบโดยทั่วกัน

จึงเรียนมาเพื่อโปรดพิจารณา

ขอแสดงความนับถือ

(นายกฤตวิทย์ พิมพ์ทองงาม)  
ปฏิรูปที่ดินจังหวัดร้อยเอ็ด

ประกาศผลการคัดเลือกฯ



กลุ่มยุทธศาสตร์และการปฏิรูปที่ดิน  
โทร ๐-๔๓๕๑-๕๓๘๘ โทรสาร ๐-๔๓๕๑-๑๓๓๔  
E-mail : [Roiet@alro.go.th](mailto:Roiet@alro.go.th)



ที่ รอ ๐๐๑๑/ว ๗๗๒

สำนักงานการปฏิรูปที่ดินจังหวัดร้อยเอ็ด  
ถนนสายร้อยเอ็ด-โพนทอง รอ ๔๕๐๐๐

วที่ มิถุนายน ๒๕๖๖

เรื่อง ขอความอนุเคราะห์ปิดประกาศ

เรียน

สิ่งที่ส่งมาด้วย ประกาศสำนักงานการปฏิรูปที่ดินจังหวัดร้อยเอ็ด จำนวน ๑ ชุด

ด้วย สำนักงานการปฏิรูปที่ดินจังหวัดร้อยเอ็ด (ส.ป.ก.ร้อยเอ็ด) ได้จัดทำประกาศเรื่อง ผลการคัดเลือกและจัดที่ดินให้เกษตรกรเข้าทำประโยชน์ในเขตปฏิรูปที่ดินจังหวัดร้อยเอ็ด กรณีการจัดที่ดินแทนที่เกษตรกรผู้ได้รับการจัดให้เข้าทำประโยชน์ ซึ่งสละสิทธิหรือถึงแก่ความตาย

ส.ป.ก.ร้อยเอ็ด จึงขอความอนุเคราะห์ท่านปิดประกาศผลการคัดเลือกและจัดที่ดินให้เกษตรกรเข้าทำประโยชน์ในเขตปฏิรูปที่ดินจังหวัดร้อยเอ็ดให้ทราบโดยทั่วกัน หากผู้ใดประสงค์จะอุทธรณ์หรือโต้แย้งคำสั่ง ประการใดให้ยื่นคำร้องภายในระยะเวลาที่กำหนดตามประกาศ ณ ส.ป.ก.ร้อยเอ็ด รายละเอียดตามสิ่งที่ส่งมาด้วย

จึงเรียนมาเพื่อโปรดพิจารณา

ขอแสดงความนับถือ

(นายกฤตวิทย์ พิมพ์ทองงาม)  
ปฏิรูปที่ดินจังหวัดร้อยเอ็ด

กลุ่มยุทธศาสตร์และการปฏิรูปที่ดิน

โทร ๐-๔๓๕๑-๕๓๘๘ โทรสาร ๐-๔๓๕๑-๑๓๓๔

E-mail : [Roiet@alro.go.th](mailto:Roiet@alro.go.th)



ประกาศสำนักงานการปฏิรูปที่ดินจังหวัดร้อยเอ็ด  
เรื่อง ผลการคัดเลือกและจัดที่ดินให้เกษตรกรเข้าทำประโยชน์ในเขตปฏิรูปที่ดินจังหวัดร้อยเอ็ด

ด้วย ได้มีผู้ยื่นคำขอรับการคัดเลือกและจัดที่ดินแทนที่เกษตรกรผู้ได้รับการจัดให้เข้าทำประโยชน์ ซึ่งสละสิทธิหรือถึงแก่ความตาย ต่อสำนักงานการปฏิรูปที่ดินจังหวัดร้อยเอ็ด (ส.ป.ก.ร้อยเอ็ด) เพื่อเข้าทำประโยชน์ในเขตปฏิรูปที่ดินจังหวัดร้อยเอ็ด

ฉะนั้น อาศัยอำนาจตามความในข้อ ๑๖ และข้อ ๓๕ แห่งระเบียบคณะกรรมการปฏิรูปที่ดินเพื่อเกษตรกรรม ว่าด้วยหลักเกณฑ์วิธีการและเงื่อนไขในการคัดเลือกและจัดที่ดินให้แก่เกษตรกร การโอนหรือตกทอดทางมรดกสิทธิการเช่าหรือเช่าซื้อ และการจัดการทรัพย์สินและหนี้สินของเกษตรกรผู้ได้รับที่ดิน พ.ศ. ๒๕๖๔ จึงมีคำสั่งอนุญาตให้เกษตรกรได้รับการคัดเลือกและจัดที่ดินแทนที่เกษตรกรผู้ได้รับการจัดให้เข้าทำประโยชน์ ซึ่งสละสิทธิหรือถึงแก่ความตาย โดยการจัดให้เข้าทำประโยชน์ในเขตปฏิรูปที่ดินจังหวัดร้อยเอ็ด จำนวน ๙ ราย รายละเอียดตามบัญชีรายชื่อและแผนผังแปลงที่ดินที่แนบท้ายประกาศนี้

ทั้งนี้ หากบุคคลใดประสงค์จะอุทธรณ์หรือโต้แย้งคำสั่ง ให้ยื่นคำร้องอุทธรณ์หรือโต้แย้งคำสั่งพร้อมพยานหลักฐานได้ ณ สำนักงานการปฏิรูปที่ดินจังหวัดร้อยเอ็ด เลขที่ ๓๒๒ ถนนร้อยเอ็ด - โพนทอง ตำบลเหนือเมือง อำเภอเมืองร้อยเอ็ด จังหวัดร้อยเอ็ด ภายใน ๓๐ วัน นับจากวันประกาศเป็นต้นไป

จึงประกาศมาเพื่อทราบโดยทั่วกัน

ประกาศ ณ วันที่ ๑๖ มิถุนายน พ.ศ. ๒๕๖๖

(นายกฤตวิทย์ พิมพ์ทองงาม)  
ปฏิรูปที่ดินจังหวัดร้อยเอ็ด

บัญชีรายชื่อเกษตรกรผู้ได้รับการคัดเลือกและจัดที่ดินแทนที่เกษตรกร กรณีสละสิทธิ (เต็มแปลง)  
 (แนบท้ายประกาศสำนักงานการปฏิรูปที่ดินจังหวัดร้อยเอ็ด ลงวันที่ ๑๕ มิถุนายน ๒๕๖๖)

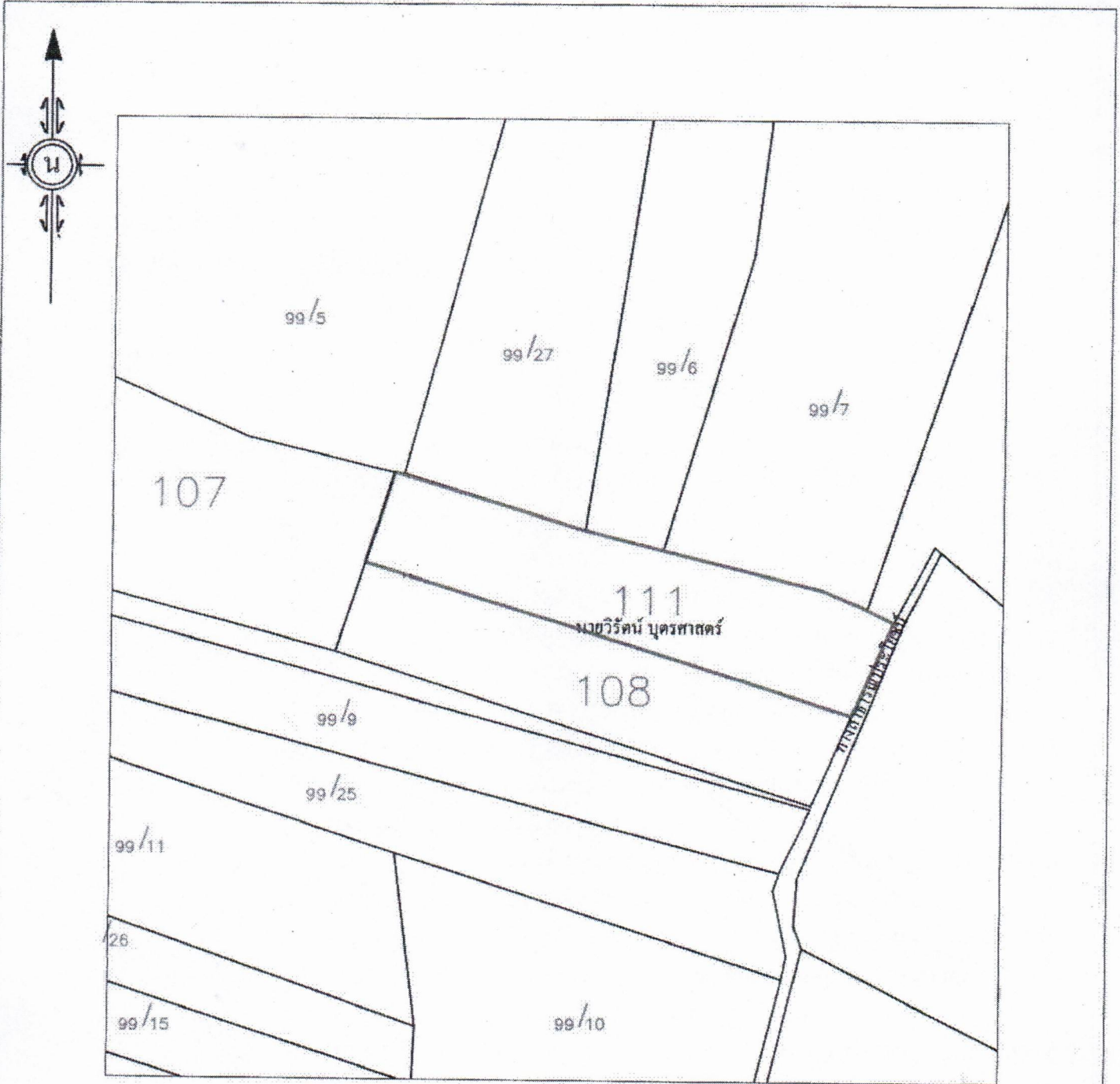
ลำดับ	ชื่อ - สกุล			แปลง เลขที่	กลุ่ม / ระวาง	เนื้อที่			ที่ตั้งที่ดิน			คำสั่ง		หมายเหตุ
						ไร่	งาน	วา	หมู่ที่	ตำบล	อำเภอ	ปทจ.รอ.	ว/ด/ป	
1	นาย	ชัชวาลย์	บุตรศาสตร์	111	5741I9010	4	0	36	7	ค่านาคี	โพนทอง	อนุญาต	๑๓ มิ.ย. ๖๖	
2	น.ส.	บัวพันธ์	นาเจริญ	11	1471	7	0	44	6	พรมสวรรค์	โพนทอง	อนุญาต	๑๓ มิ.ย. ๖๖	
3	นาย	จิรศักดิ์	มงคลช่วง	15	2625	11	2	17	12	วังสามัคคี	โพนทอง	อนุญาต	๑๓ มิ.ย. ๖๖	
4	นาง	ดวงกมล	พลเยี่ยม	17	1459	2	1	84	6	วังสามัคคี	โพนทอง	อนุญาต	๑๓ มิ.ย. ๖๖	
5	นาย	คุณ	บุตรพรม	8	1442	2	1	13	6	แวง	โพนทอง	อนุญาต	๑๓ มิ.ย. ๖๖	
	นาย	คุณ	บุตรพรม	9	1442	4	0	60	6	แวง	โพนทอง	อนุญาต	๑๓ มิ.ย. ๖๖	
6	นาง	อมรรัตน์	พลเยี่ยม	9	189	6	1	48	10	หนองใหญ่	โพนทอง	อนุญาต	๑๓ มิ.ย. ๖๖	
7	น.ส.	ชนัญชิตา	ตาลประเดิม	11	156	2	1	86	11	หนองใหญ่	โพนทอง	อนุญาต	๑๓ มิ.ย. ๖๖	
	น.ส.	ชนัญชิตา	ตาลประเดิม	23	314	17	3	77	11	หนองใหญ่	โพนทอง	อนุญาต	๑๓ มิ.ย. ๖๖	
8	นาง	สุภาภรณ์	คำเกี้ยว	24	5741I7898	3	1	37	10	อุ่มเม่า	โพนทอง	อนุญาต	๑๓ มิ.ย. ๖๖	
9	น.ส.	เตี้ยง	บรรณโรจน์	47	5741II7896	3	2	40	7	อุ่มเม่า	โพนทอง	อนุญาต	๑๓ มิ.ย. ๖๖	

# แผนผังแปลงที่ดิน

แปลงเลขที่.....111.....กลุ่มที่/ระวางที่.....574119010.....เนื้อที่ประมาณ.....4 ไร่.....0 งาน.....36 ตารางวา

ที่ตั้งตำแหน่งแปลงที่ดินอยู่ที่ หมู่ที่.....7.....ตำบล.....คำนาดี.....อำเภอ.....โพนทอง.....จังหวัดร้อยเอ็ด

ระบบ U.T.M Indian 1975 L7017



ลงชื่อ.....*วิรัตน์*.....ผู้จัดทำแผนผัง

(นายวิรัตน์ ไกร คอนมะลา)  
นายช่างสำรวจปฏิบัติงาน

ลงชื่อ.....*อึ้งการ*.....ผู้ตรวจ

(นายอึ้งการ ยาสิงห์ทอง)  
นายช่างสำรวจอาวุโส

# แผนผังแปลงที่ดิน

แปลงเลขที่.....11.....กลุ่มที่/ระวางที่.....1471.....เนื้อที่ประมาณ.....7 ไร่ 0 งาน 44 ตารางวา

ที่ตั้งตำแหน่งแปลงที่ดินอยู่ที่ หมู่ที่.....6.....ตำบล.....พรมสวรรค์.....อำเภอ.....โพธารอง.....จังหวัดร้อยเอ็ด

ระบบ U.T.M Indian 1975 L7017



ลงชื่อ.....*Choms*.....ผู้จัดทำแผนผัง

(นายวุฒิไกร คอนมะลา)  
นายช่างสำรวจปฏิบัติงาน

ลงชื่อ.....*Kom*.....ผู้ตรวจ

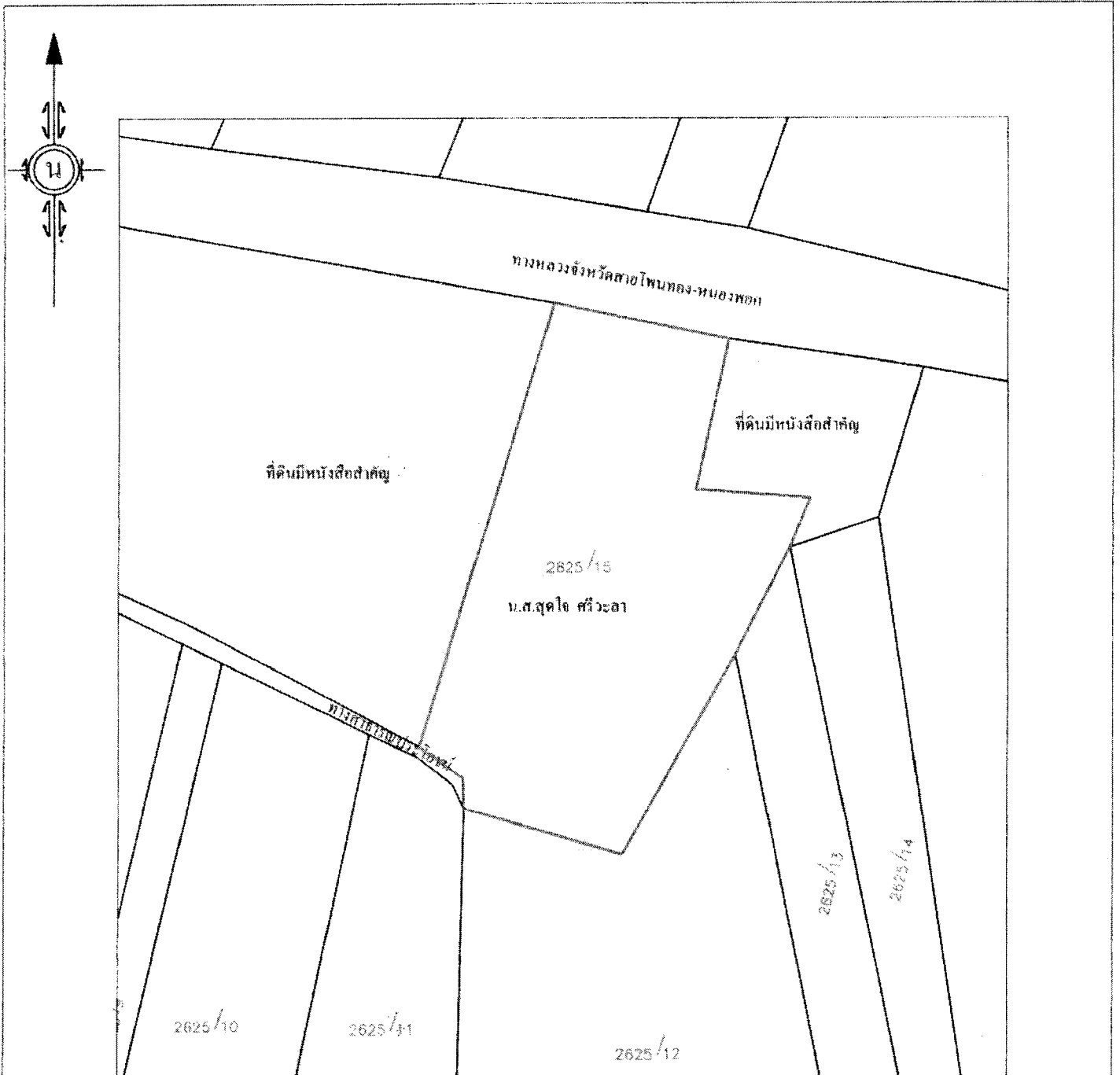
(นายโองการ ยาสิงห์ทอง)  
นายช่างสำรวจอาวุโส

# แผนผังแปลงที่ดิน

แปลงเลขที่.....15.....กลุ่มที่/ระวางที่.....2625.....เนื้อที่ประมาณ.....11.....ไร่.....2.....งาน.....17.....ตารางวา

ที่ตั้งตำแหน่งแปลงที่ดินอยู่ที่ หมู่ที่.....12.....ตำบล.....วังสามัคคี.....อำเภอ.....โพนทอง.....จังหวัดร้อยเอ็ด

ระบบ U.T.M Indian 1975 L7017



ลงชื่อ.....ผู้จัดทำแผนผัง

(นายเอกภพ สมบูรณ์)  
นายช่างสำรวจชำนาญงาน

ลงชื่อ.....ผู้ตรวจ

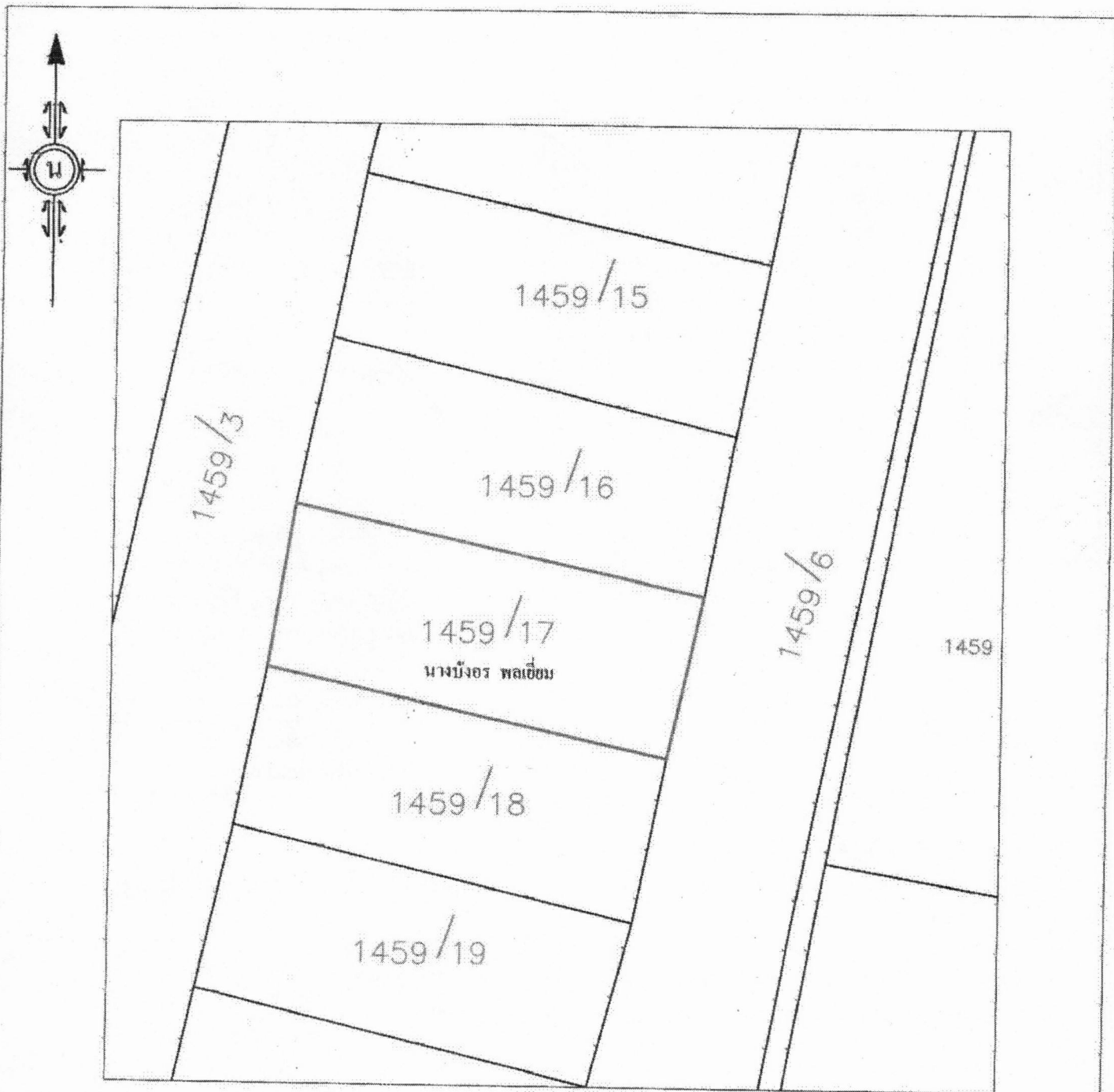
(นายไฉกร ยาสิงห์ทอง)  
นายช่างสำรวจอาวุโส

# แผนผังแปลงที่ดิน

แปลงเลขที่.....17.....กลุ่มที่/ระวางที่.....1459.....เนื้อที่ประมาณ.....2.....ไร่.....1.....งาน.....84.....ตารางวา

ที่ตั้งตำแหน่งแปลงที่ดินอยู่ที่ หมู่ที่.....6.....ตำบล.....วังสามัคคี.....อำเภอ.....โพมทอง.....จังหวัดร้อยเอ็ด

ระบบ U.T.M Indian 1975 L7017



ลงชื่อ.....ผู้จัดทำแผนผัง

(นายเอกภพ สมบูรณ์)  
นายช่างสำรวจปฏิบัติการ  
๒๓ ก.พ. ๒๕๖๑

ลงชื่อ.....ผู้ตรวจ

(นายโองการ ยาสิงห์ทอง)  
นายช่างสำรวจอาวุโส

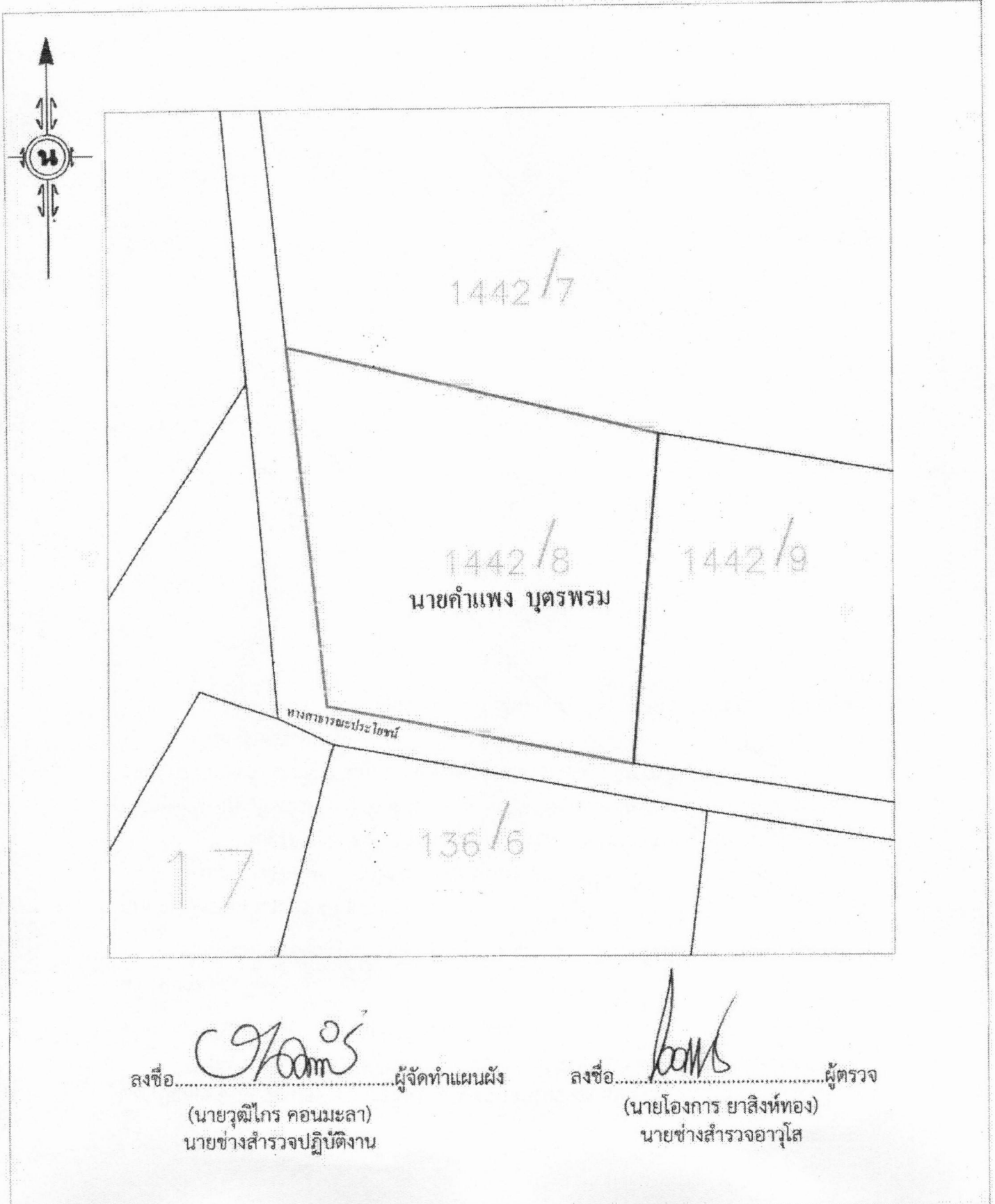


# แผนผังแปลงที่ดิน

แปลงเลขที่.....8.....กลุ่มที่/ระวางที่.....1442.....เนื้อที่ประมาณ.....2.....ไร่.....1.....งาน.....13.....ตารางวา

ที่ตั้งตำแหน่งแปลงที่ดินอยู่ที่ หมู่ที่.....6.....ตำบล.....แขวง.....อำเภอ.....โพนทอง.....จังหวัดร้อยเอ็ด

ระบบ U.T.M Indian 1975 L7017

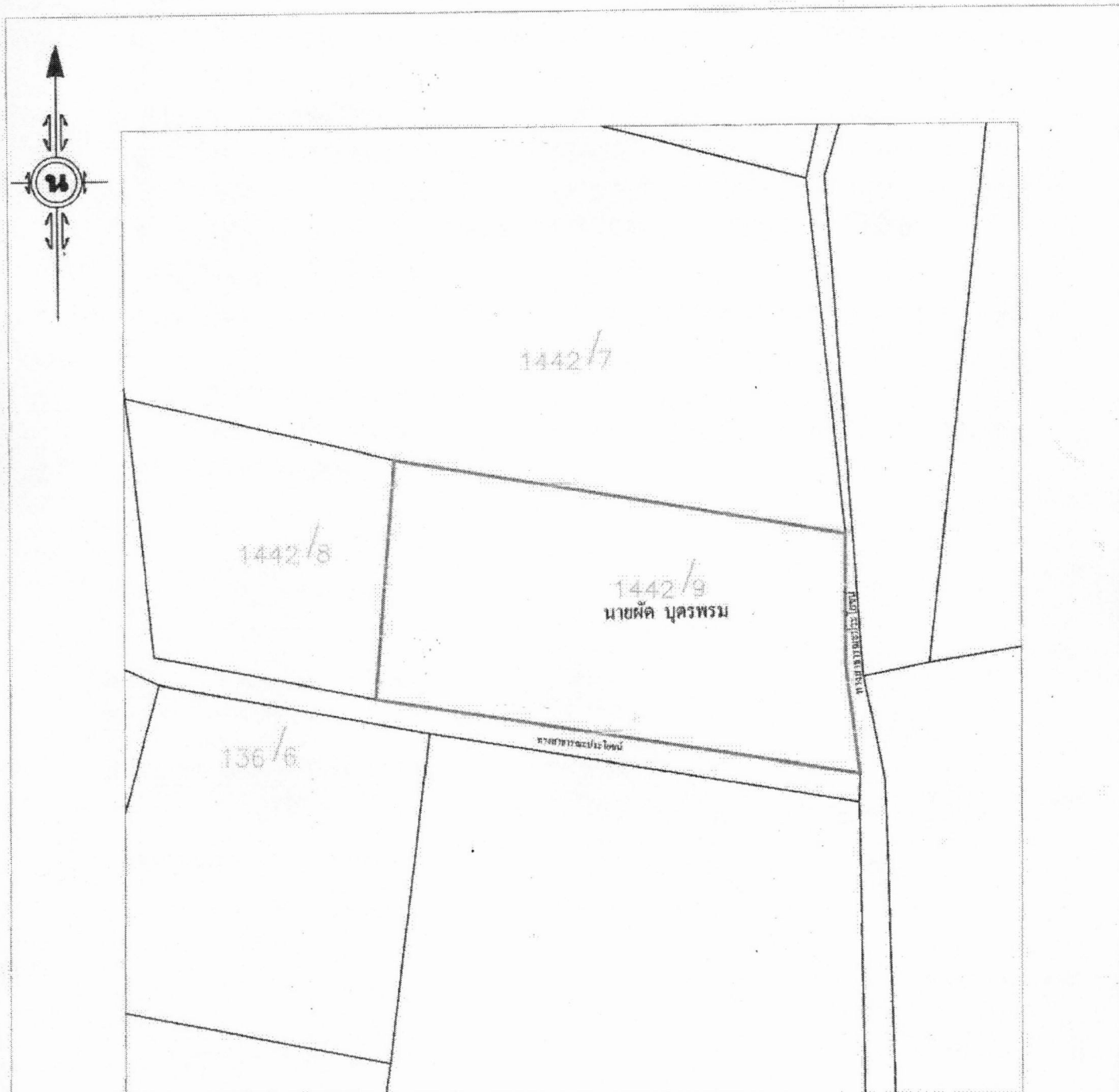


# แผนผังแปลงที่ดิน

แปลงเลขที่.....9.....กลุ่มที่/ระวางที่.....1442.....เนื้อที่ประมาณ.....4.....ไร่.....0.....งาน.....60.....ตารางวา

ที่ตั้งตำแหน่งแปลงที่ดินอยู่ที่ หมู่ที่.....6.....ตำบล.....นาง.....อำเภอ.....โพนทอง.....จังหวัดร้อยเอ็ด

ระบบ U.T.M Indian 1975 L7017



ลงชื่อ.....*วิภา*.....ผู้จัดทำแผนผัง

(นายวุฒิไกร คอนมะลา)  
นายช่างสำรวจปฏิบัติงาน

ลงชื่อ.....*กมล*.....ผู้ตรวจ

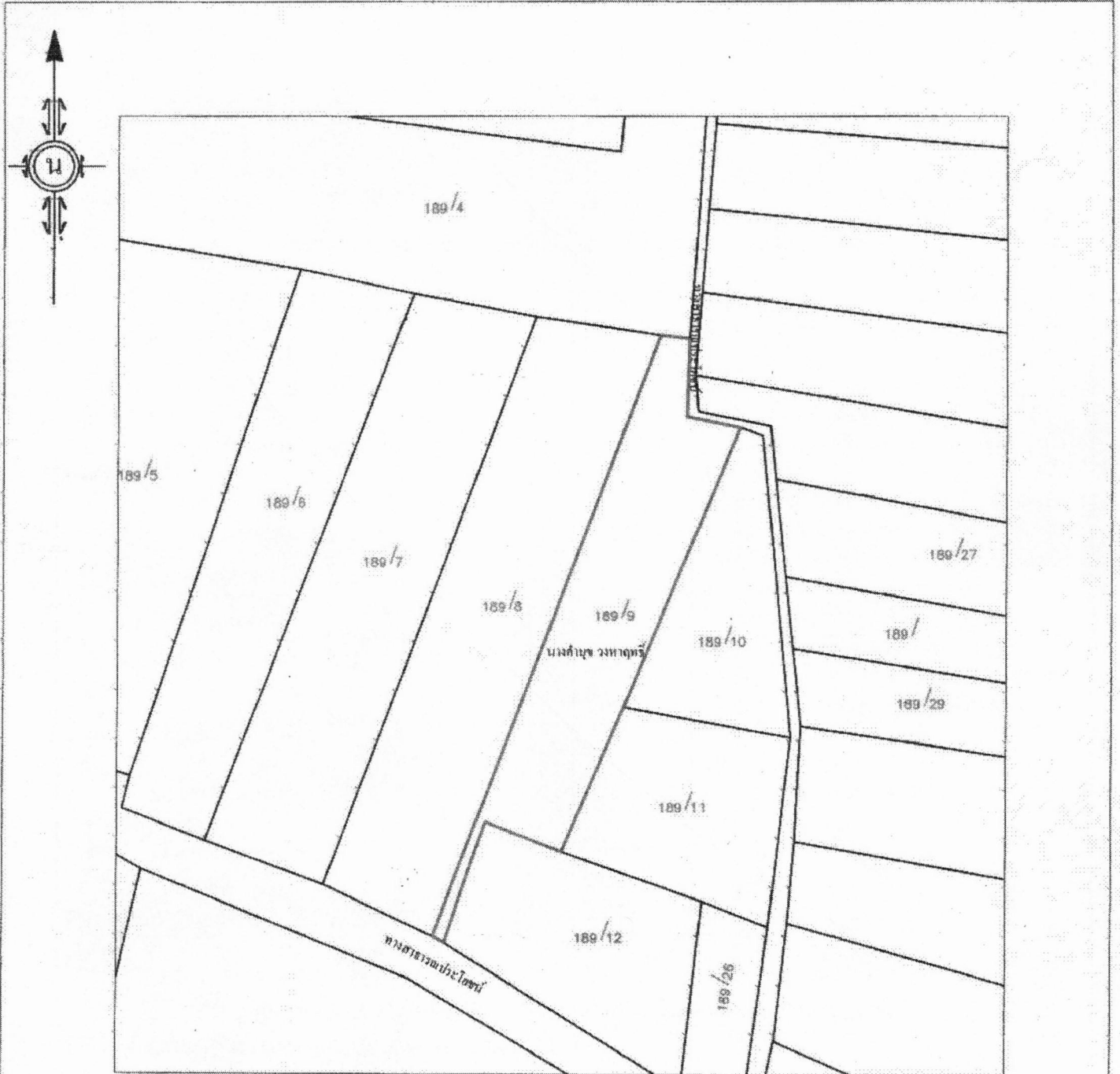
(นายโองการ ยาสิงห์ทอง)  
นายช่างสำรวจอาวุโส

# แผนผังแปลงที่ดิน

แปลงเลขที่ 9.....กลุ่มที่/ระวางที่.....189.....เนื้อที่ประมาณ 6.....ไร่.....1.....งาน.....48.....ตารางวา

ที่ตั้งตำแหน่งแปลงที่ดินอยู่ที่ หมู่ที่ 10 ตำบล.....หนองใหญ่.....อำเภอ.....โพมทอง.....จังหวัดร้อยเอ็ด

ระบบ U.T.M Indian 1975 L7017



ลงชื่อ.....ผู้จัดทำแผนผัง

(นายเอกภพ สมบูรณ์)  
นายช่างสำรวจปฏิบัติงาน

๒๓ กพ ๒๕๕๕

ลงชื่อ.....ผู้ตรวจ

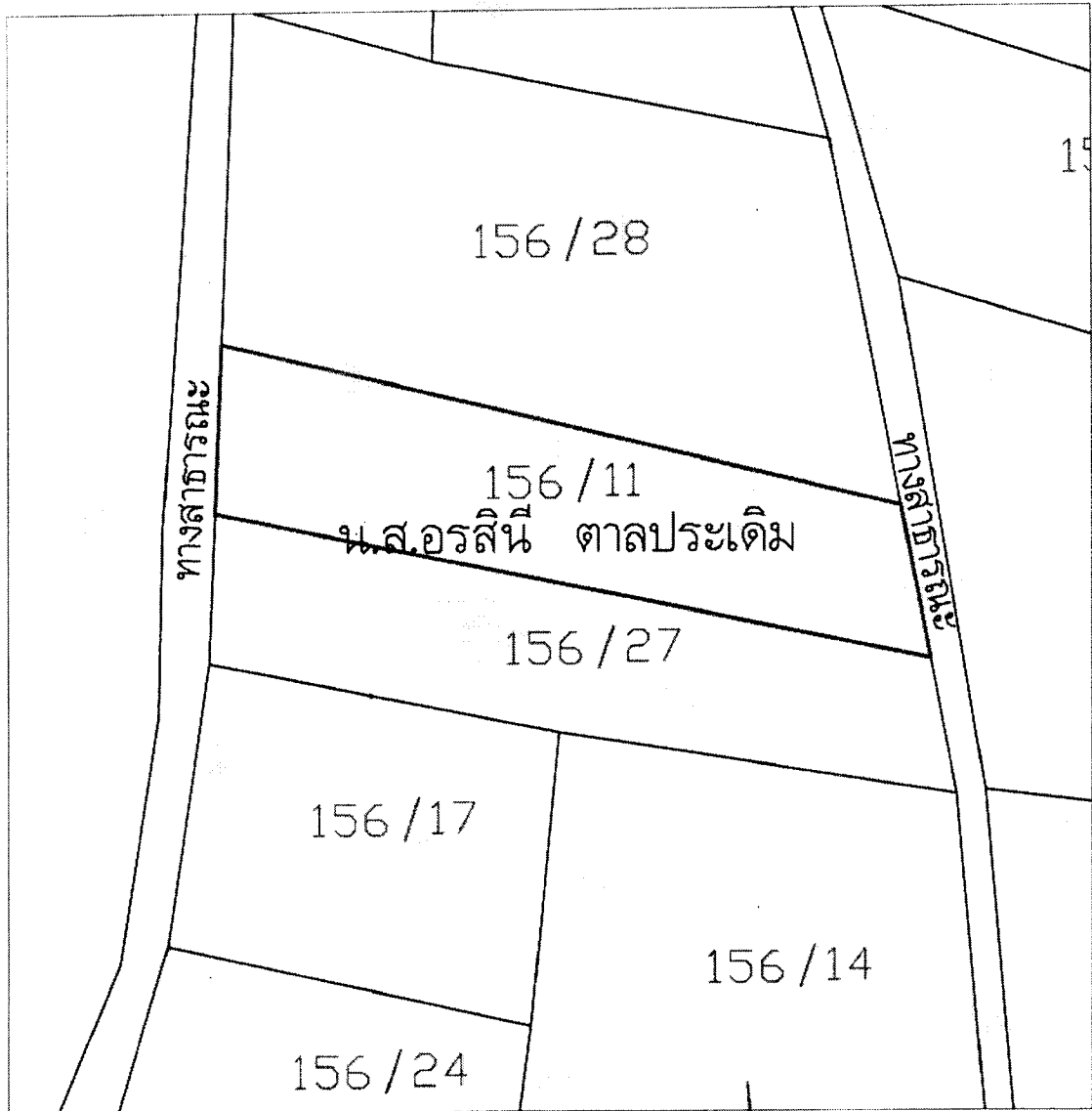
(นายไฉกร ยาสิ่งห์ทอง)  
นายช่างสำรวจอาวุโส


# แผนผังแปลงที่ดิน (พอสังเขป)


แปลงเลขที่ 11.....กลุ่มที่/ระวางที่.....156.....เนื้อที่ประมาณ.....2 ไร่ 1 งาน 86.....ตารางวา

ที่ตั้งตำแหน่งแปลงที่ดินอยู่ที่ หมู่ที่ 11 ตำบล หนองใหญ่ อำเภอ โพนทอง จังหวัดร้อยเอ็ด

ระบบ U.T.M Indian 1975 L7017



ลงชื่อ..........ผู้จัดทำแผนผัง  
(นายกล้าเกียรติ บุญพานะ)  
ผู้ช่วยช่างสำรวจ

ลงชื่อ..........ผู้ตรวจ  
(นายโองการ ยาสิงห์ทอง)  
นายช่างสำรวจอาวุโส

วันที่ 1/2/2566 เวลา 1:41:22 น.

นายวิชาญ วิเศษ (นายวิชาญ วิเศษ) ผู้ตรวจลงชื่อ  
 นายวิชาญ วิเศษ (นายวิชาญ วิเศษ) ผู้ตรวจลงชื่อ  
 นายวิชาญ วิเศษ (นายวิชาญ วิเศษ) ผู้ตรวจลงชื่อ

ระบบที่: UTM(WGS84)ระบบพิกัด  
 Job: 4566013-1  
 Scale Factor: 0.99960000

แนว	จุด	มุมราบ			ระยะ			ขนาด
		°	'	"	เมตร	มม.	ไมคร.	
1	1	0	0	0	0	0	0	ขนาด
2	2	0	0	0	0	0	0	ขนาด
3	3	22	74	37	1716635.6885	364650.5104	364650.5104	ขนาด
4	4	22	66	63	1715905.4700	364421.3630	364488.3430	ขนาด
5	5	22	70	73	1715890.9340	364488.3430	364488.3430	ขนาด
6	6	22	97	22	1716573.4380	364581.1860	364581.1860	ขนาด
7	7	22	71	09	1716574.4120	364576.8720	364576.8720	ขนาด
8	8	22	74	54	1716636.3020	364693.7060	364693.7060	ขนาด
9	9	22	74	37	1716635.6885	364650.5104	364650.5104	ขนาด
10	10							ขนาด
11	11							ขนาด
12	12							ขนาด
13	13							ขนาด
14	14							ขนาด
15	15							ขนาด
16	16							ขนาด
17	17							ขนาด
18	18							ขนาด
19	19							ขนาด
20	20							ขนาด
21	21							ขนาด
22	22							ขนาด
23	23							ขนาด
24	24							ขนาด
25	25							ขนาด
26	26							ขนาด
27	27							ขนาด
28	28							ขนาด
29	29							ขนาด
30	30							ขนาด

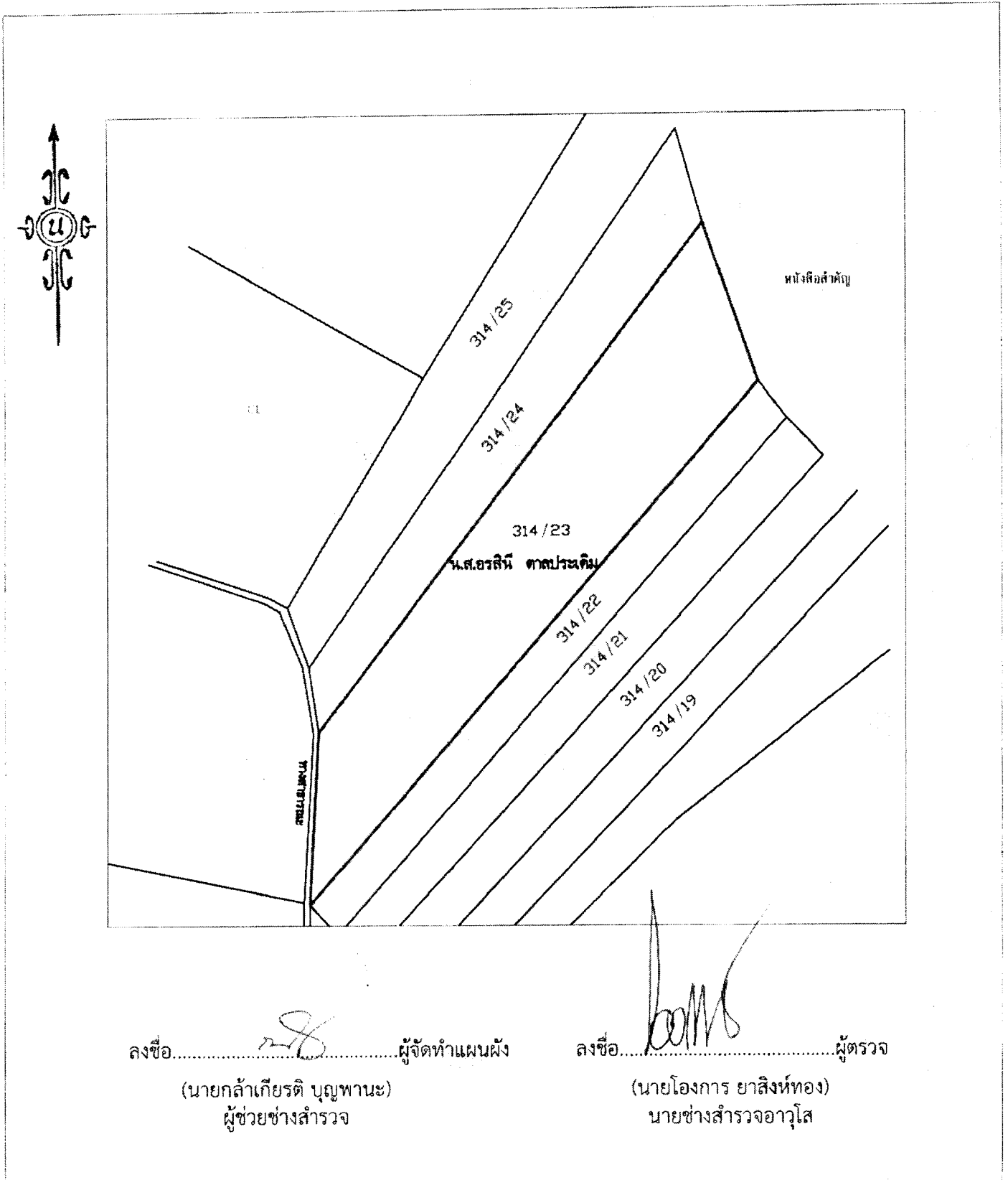
วันที่ 27 มี.ค. 2566 เวลา 11:03:37 น.

# แผนผังแปลงที่ดิน (พอสังเขป)

แปลงเลขที่.....23.....กลุ่มที่/ระวางที่.....314.....เนื้อที่ประมาณ.....17.....ไร่.....3.....งาน.....77.....ตารางวา

ที่ตั้งตำแหน่งแปลงที่ดินอยู่ที่ หมู่ที่.....11.....ตำบล.....หนองใหญ่.....อำเภอ.....โพนทอง.....จังหวัดร้อยเอ็ด

ระบบ U.T.M Indian 1975 L7017



ลงชื่อ.....*[Signature]*.....ผู้จัดทำแผนผัง  
(นายกล้าเกียรติ บุญพานะ)  
ผู้ช่วยช่างสำรวจ

ลงชื่อ.....*[Signature]*.....ผู้ตรวจ  
(นายโองการ ยาสิงห์ทอง)  
นายช่างสำรวจอาวุโส

ระบบภาษี UTM(WG584)กรมสรรพากร Job 4566013-1 Scale Factor : 0.99960000

จำนวน ( ) นาย วัลลภ วัลลภ ( ) นาย วัลลภ วัลลภ ( ) นาย วัลลภ วัลลภ

อาชีพ ( ) นาย วัลลภ วัลลภ ( ) นาย วัลลภ วัลลภ ( ) นาย วัลลภ วัลลภ

ปีภาษี 1/2/2566 เวลา 14:08 น.

งวด ปี	เดือน	วัน	ปี	จำนวน		อัตรา		รวม	หัก	สุทธิ
				จำนวน	อัตรา	จำนวน	อัตรา			
1										
2										
3				22/776		171621.6850		364587.2500		
4				22/7308		1715918.2162		364362.6302		
5				22/6663		1715905.4700		364421.3630		
6				22/7437		1716635.6885		364650.5104		
7				22/7776		1716621.6850		364587.2500		
9										
10										
11										
12										
13										
14										
15										
16										
17										
18										
19										
20										
21										
22										
23										
24										
25										
26										
27										
28										
29										
30										

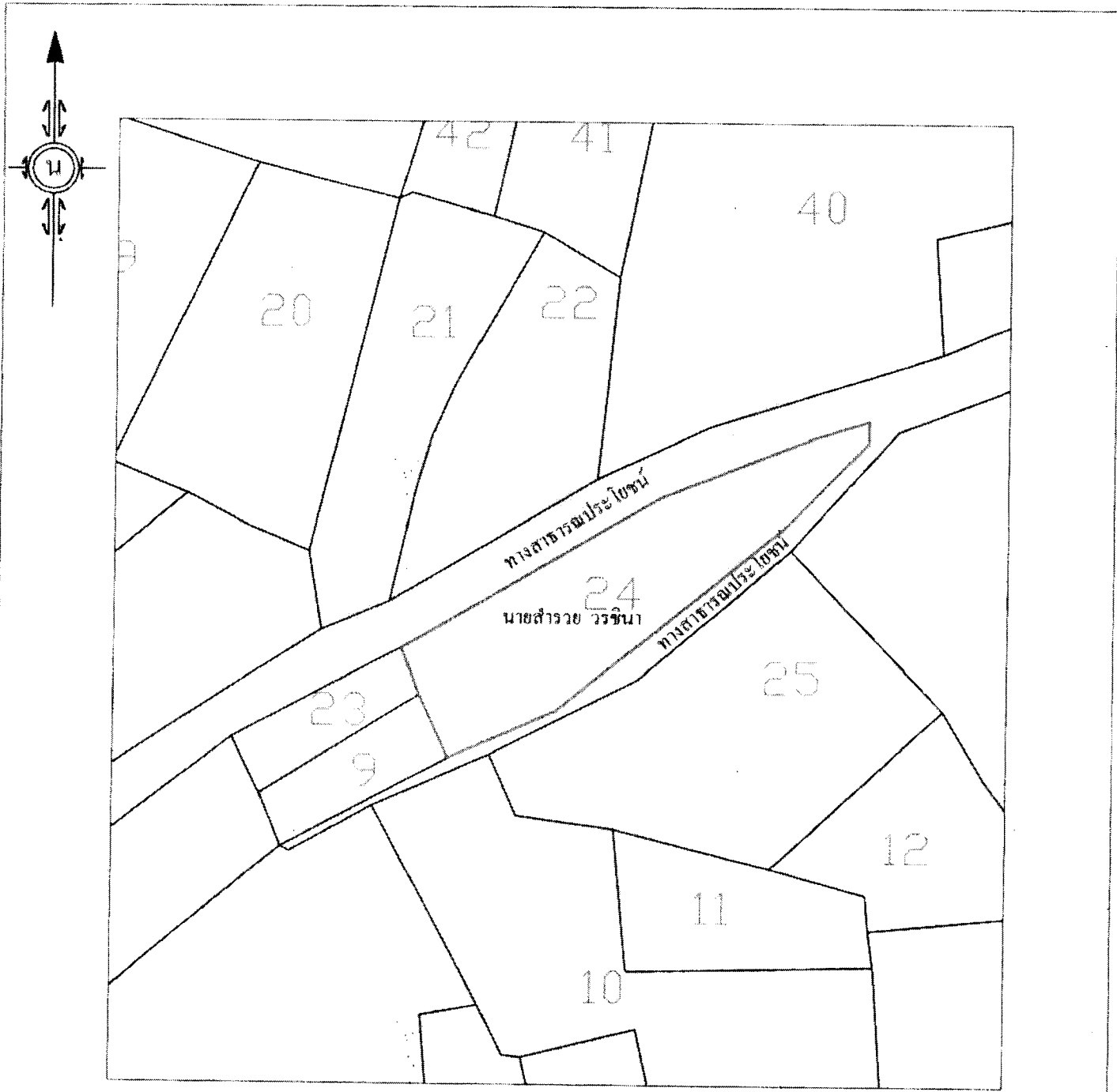
วันที่ 27/12/2566 เวลา 14:08 น.

# แผนผังแปลงที่ดิน

แปลงเลขที่ 24.....กลุ่มที่/ระวางที่.....574117898.....เนื้อที่ประมาณ.....3.....ไร่.....1.....งาน.....37.....ตารางวา

ที่ตั้งตำแหน่งแปลงที่ดินอยู่ที่ หมู่ที่: 10 ตำบล.....อุ้มเม่า อำเภอ.....โพนทอง จังหวัดร้อยเอ็ด

ระบบ U.T.M Indian 1975 L7017



ลงชื่อ.....ผู้จัดทำแผนผัง

(นายไชยวัฒน์ ศรีศักดิ์)  
นายช่างสำรวจปฏิบัติงาน

ลงชื่อ.....ผู้ตรวจ

(นายโองการ ยาสิงห์ทอง)  
นายช่างสำรวจอาวุโส

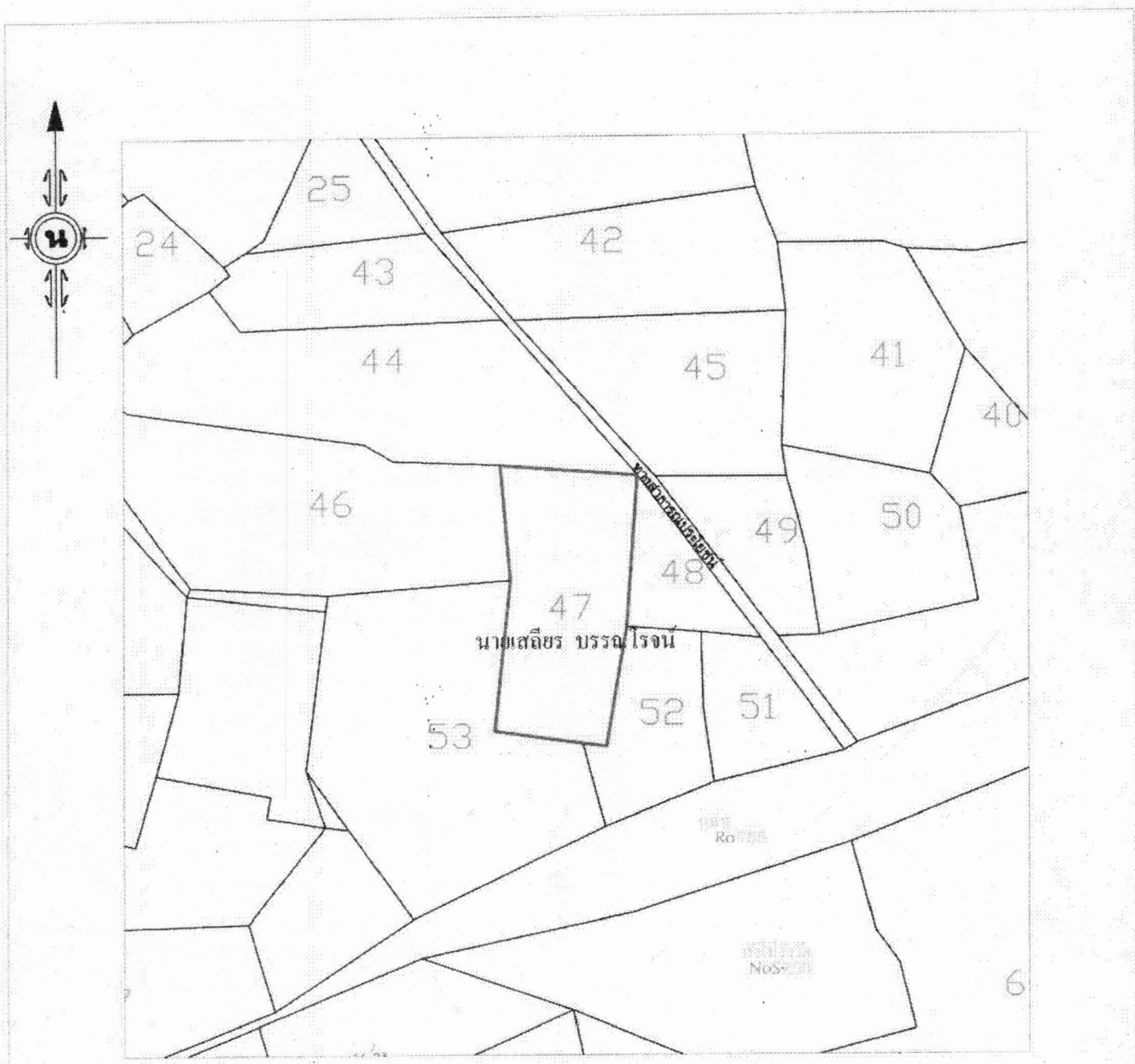


# แผนผังแปลงที่ดิน

แปลงเลขที่.....47.....กลุ่มที่/ระวางที่.....5741117896.....เนื้อที่ประมาณ.....3 ไร่.....2 งาน.....40 ตารางวา

ที่ตั้งตำแหน่งแปลงที่ดินอยู่ที่ หมู่ที่.....7.....ตำบล.....อุ่มเม่า.....อำเภอ.....โพนทอง.....จังหวัดร้อยเอ็ด

ระบบ U.T.M Indian 1975 L7017



ลงชื่อ.....*Choms*.....ผู้จัดทำแผนผัง  
 (นายวุฒิไกร คอนมะลา)  
 นายช่างสำรวจปฏิบัติการ

ลงชื่อ.....*homs*.....ผู้ตรวจ  
 (นายโองการ ยาสิงห์ทอง)  
 นายช่างสำรวจอาวุโส

### สำเนาฉบับ

ที่ รอ ๐๐๑๑/ว ๙๙๒

สำนักงานการปฏิรูปที่ดินจังหวัดร้อยเอ็ด  
ถนนสายร้อยเอ็ด-โพนทอง รอ ๔๕๐๐๐

๑๕ มิถุนายน ๒๕๖๖

เรื่อง ขอบความอนุเคราะห์ปิดประกาศ

เรียน ตามเอกสารแนบ


สิ่งที่ส่งมาด้วย ประกาศสำนักงานการปฏิรูปที่ดินจังหวัดร้อยเอ็ด จำนวน ๑ ชุด

ด้วย สำนักงานการปฏิรูปที่ดินจังหวัดร้อยเอ็ด (ส.ป.ก.ร้อยเอ็ด) ได้จัดทำประกาศเรื่อง ผลการคัดเลือกและจัดที่ดินให้เกษตรกรเข้าทำประโยชน์ในเขตปฏิรูปที่ดินจังหวัดร้อยเอ็ด กรณีการจัดที่ดินแทนที่เกษตรกรผู้ได้รับการจัดให้เข้าทำประโยชน์ ซึ่งสละสิทธิหรือถึงแก่ความตาย

ส.ป.ก.ร้อยเอ็ด จึงขอความอนุเคราะห์ท่านปิดประกาศผลการคัดเลือกและจัดที่ดินให้เกษตรกรเข้าทำประโยชน์ในเขตปฏิรูปที่ดินจังหวัดร้อยเอ็ดให้ทราบโดยทั่วกัน หากผู้ใดประสงค์จะอุทธรณ์หรือโต้แย้งคำสั่ง ประการใดให้ยื่นคำร้องภายในระยะเวลาที่กำหนดตามประกาศ ณ ส.ป.ก.ร้อยเอ็ด รายละเอียดตามสิ่งที่ส่งมาด้วย

จึงเรียนมาเพื่อโปรดพิจารณา

ขอแสดงความนับถือ



(นายกฤตวิทย์ พิมพ์ทองงาม)  
ปฏิรูปที่ดินจังหวัดร้อยเอ็ด

## สำเนาฉบับ

ประกาศสำนักงานการปฏิรูปที่ดินจังหวัดร้อยเอ็ด  
เรื่อง ผลการคัดเลือกและจัดที่ดินให้เกษตรกรเข้าทำประโยชน์ในเขตปฏิรูปที่ดินจังหวัดร้อยเอ็ด

ด้วย ได้มีผู้ยื่นคำขอรับการคัดเลือกและจัดที่ดินแทนที่เกษตรกรผู้ได้รับการจัดให้เข้าทำประโยชน์ ซึ่งสละสิทธิหรือถึงแก่ความตาย ต่อสำนักงานการปฏิรูปที่ดินจังหวัดร้อยเอ็ด (ส.ป.ก.ร้อยเอ็ด) เพื่อเข้าทำประโยชน์ในเขตปฏิรูปที่ดินจังหวัดร้อยเอ็ด

ฉะนั้น อาศัยอำนาจตามความในข้อ ๑๖ และข้อ ๓๕ แห่งระเบียบคณะกรรมการปฏิรูปที่ดินเพื่อเกษตรกรรม ว่าด้วยหลักเกณฑ์วิธีการและเงื่อนไขในการคัดเลือกและจัดที่ดินให้แก่เกษตรกร การโอนหรือตกทอดทางมรดกสิทธิการเช่าหรือเช่าซื้อ และการจัดการทรัพย์สินและหนี้สินของเกษตรกรผู้ได้รับที่ดิน พ.ศ.๒๕๖๔ จึงมีคำสั่งอนุญาตให้เกษตรกรได้รับการคัดเลือกและจัดที่ดินแทนที่เกษตรกรผู้ได้รับการจัดให้เข้าทำประโยชน์ ซึ่งสละสิทธิหรือถึงแก่ความตาย โดยการจัดให้เข้าทำประโยชน์ในเขตปฏิรูปที่ดินจังหวัดร้อยเอ็ด จำนวน ๙ ราย รายละเอียดตามบัญชีรายชื่อและแผนผังแปลงที่ดินที่แนบท้ายประกาศนี้

ทั้งนี้ หากบุคคลใดประสงค์จะอุทธรณ์หรือโต้แย้งคำสั่ง ให้ยื่นคำร้องอุทธรณ์หรือโต้แย้งคำสั่งพร้อมพยานหลักฐานได้ ณ สำนักงานการปฏิรูปที่ดินจังหวัดร้อยเอ็ด เลขที่ ๓๒๒ ถนนร้อยเอ็ด - โพนทอง ตำบลเหนือเมือง อำเภอเมืองร้อยเอ็ด จังหวัดร้อยเอ็ด ภายใน ๓๐ วัน นับจากวันประกาศเป็นต้นไป

จึงประกาศมาเพื่อทราบโดยทั่วกัน

ประกาศ ณ วันที่ ๑๕ มิถุนายน พ.ศ. ๒๕๖๖



(นายกฤตวิทย์ พิมพ์ทองงาม)

ปฏิรูปที่ดินจังหวัดร้อยเอ็ด

.....พิมพ์ท  
.....ร่าง  
.....ตรวจ

บัญชีรายชื่อเกษตรกรผู้ได้รับการคัดเลือกและจัดที่ดินแทนที่เกษตรกร กรณีสละสิทธิ (เต็มแปลง)

(แนบท้ายประกาศสำนักงานการปฏิรูปที่ดินจังหวัดร้อยเอ็ด ลงวันที่ มิถุนายน ๒๕๖๖)

ลำดับ	ชื่อ - สกุล			แปลง เลขที่	กลุ่ม / ระวาง	เนื้อที่			ที่ตั้งที่ดิน			คำสั่ง		หมายเหตุ
						ไร่	งาน	วา	หมู่ที่	ตำบล	อำเภอ	ปทจ.รอ.	ว/ด/ป	
1	นาย	ชัชวาลย์	บุตรศาสตร์	111	574119010	4	0	36	7	คำนาดี	โพนทอง	อนุญาต	๑๓ มิ.ย. ๖๖	
2	น.ส.	บัวพันธ์	นาเจริญ	11	1471	7	0	44	6	พรมสวรรค์	โพนทอง	อนุญาต	๑๓ มิ.ย. ๖๖	
3	นาย	จิรศักดิ์	มงคลช่วง	15	2625	11	2	17	12	วังสามัคคี	โพนทอง	อนุญาต	๑๓ มิ.ย. ๖๖	
4	นาง	ดวงกมล	พลเยี่ยม	17	1459	2	1	84	6	วังสามัคคี	โพนทอง	อนุญาต	๑๓ มิ.ย. ๖๖	
5	นาย	คุณ	บุตรพรม	8	1442	2	1	13	6	แวง	โพนทอง	อนุญาต	๑๓ มิ.ย. ๖๖	
	นาย	คุณ	บุตรพรม	9	1442	4	0	60	6	แวง	โพนทอง	อนุญาต	๑๓ มิ.ย. ๖๖	
6	นาง	อมรรัตน์	พลเยี่ยม	9	189	6	1	48	10	หนองใหญ่	โพนทอง	อนุญาต	๑๓ มิ.ย. ๖๖	
7	น.ส.	ชนัญชิตา	तालประเดิม	11	156	2	1	86	11	หนองใหญ่	โพนทอง	อนุญาต	๑๓ มิ.ย. ๖๖	
	น.ส.	ชนัญชิตา	तालประเดิม	23	314	17	3	77	11	หนองใหญ่	โพนทอง	อนุญาต	๑๓ มิ.ย. ๖๖	
8	นาง	สุภาภรณ์	คำเกียง	24	574117898	3	1	37	10	อุ่มเม่า	โพนทอง	อนุญาต	๑๓ มิ.ย. ๖๖	
9	น.ส.	เตียง	บรรณโรจน์	47	574117896	3	2	40	7	อุ่มเม่า	โพนทอง	อนุญาต	๑๓ มิ.ย. ๖๖	

.....  
.....  
.....  
.....

๑. นายอำเภอโพนทอง จังหวัดร้อยเอ็ด
๒. นายกเทศมนตรี/นายกองค์การบริหารส่วนตำบลค่านาดี อำเภอโพนทอง จังหวัดร้อยเอ็ด
๓. นายกเทศมนตรี/นายกองค์การบริหารส่วนตำบลพรมสวรรค์ อำเภอโพนทอง จังหวัดร้อยเอ็ด
๔. นายกเทศมนตรี/นายกองค์การบริหารส่วนตำบลวังสามัคคี อำเภอโพนทอง จังหวัดร้อยเอ็ด
๕. นายกเทศมนตรี/นายกองค์การบริหารส่วนตำบลแวง อำเภอโพนทอง จังหวัดร้อยเอ็ด
๖. นายกเทศมนตรี/นายกองค์การบริหารส่วนตำบลหนองใหญ่ อำเภอโพนทอง จังหวัดร้อยเอ็ด
๗. นายกเทศมนตรี/นายกองค์การบริหารส่วนตำบลอุ่มเม่า อำเภอโพนทอง จังหวัดร้อยเอ็ด
๘. กำนันตำบลค่านาดี อำเภอโพนทอง จังหวัดร้อยเอ็ด
๙. กำนันตำบลพรมสวรรค์ อำเภอโพนทอง จังหวัดร้อยเอ็ด
๑๐. กำนันตำบลวังสามัคคี อำเภอโพนทอง จังหวัดร้อยเอ็ด
๑๑. กำนันตำบลแวง อำเภอโพนทอง จังหวัดร้อยเอ็ด
๑๒. กำนันตำบลหนองใหญ่ อำเภอโพนทอง จังหวัดร้อยเอ็ด
๑๓. กำนันตำบลอุ่มเม่า อำเภอโพนทอง จังหวัดร้อยเอ็ด
๑๔. ผู้ใหญ่บ้านหมู่ ๗ ตำบลค่านาดี อำเภอโพนทอง จังหวัดร้อยเอ็ด
๑๕. ผู้ใหญ่บ้านหมู่ ๖ ตำบลพรมสวรรค์ อำเภอโพนทอง จังหวัดร้อยเอ็ด
๑๖. ผู้ใหญ่บ้านหมู่ ๖ ตำบลวังสามัคคี อำเภอโพนทอง จังหวัดร้อยเอ็ด
๑๗. ผู้ใหญ่บ้านหมู่ ๑๒ ตำบลวังสามัคคี อำเภอโพนทอง จังหวัดร้อยเอ็ด
๑๘. ผู้ใหญ่บ้านหมู่ ๖ ตำบลแวง อำเภอโพนทอง จังหวัดร้อยเอ็ด
๑๙. ผู้ใหญ่บ้านหมู่ ๑๐ ตำบลหนองใหญ่ อำเภอโพนทอง จังหวัดร้อยเอ็ด
๒๐. ผู้ใหญ่บ้านหมู่ ๑๑ ตำบลหนองใหญ่ อำเภอโพนทอง จังหวัดร้อยเอ็ด
๒๑. ผู้ใหญ่บ้านหมู่ ๗ ตำบลอุ่มเม่า อำเภอโพนทอง จังหวัดร้อยเอ็ด
๒๒. ผู้ใหญ่บ้านหมู่ ๑๐ ตำบลอุ่มเม่า อำเภอโพนทอง จังหวัดร้อยเอ็ด
๒๓. ทางเว็บไซต์ ส.ป.ก./ส.ป.ก.ร้อยเอ็ด